

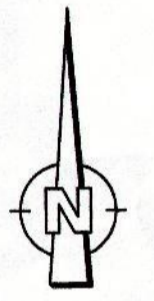
Gemeinde Ahorn Landkreis Coburg

Bebauungsplan "Gossenberger Straße Nord" OT Wohlbach

MD		GFZ 0,6 GRZ 0,3
SD +	20°-52°	II=EG+
PD	20°-32°	DG ausg.

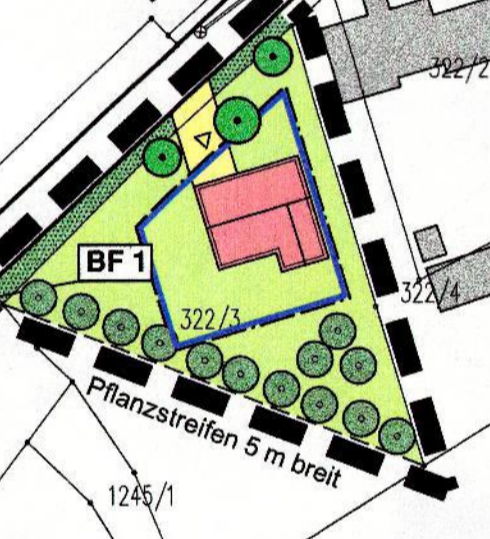
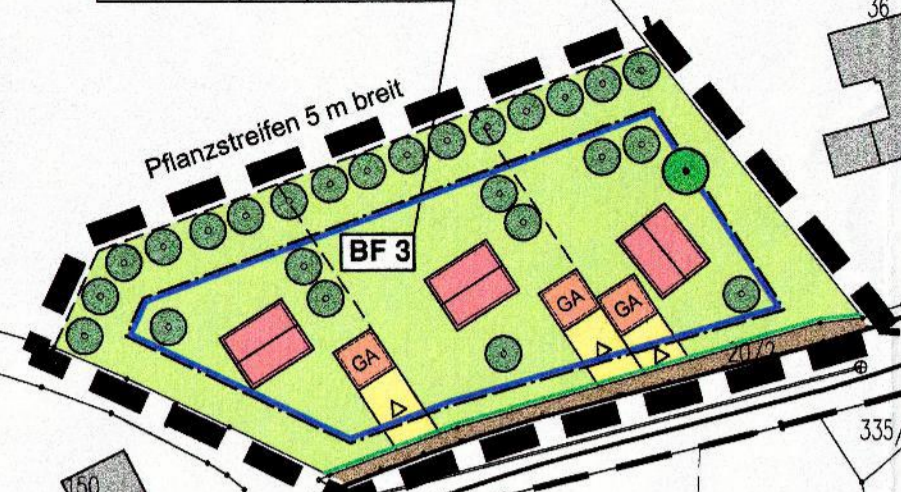
MI		GFZ 0,6 GRZ 0,3
SD +	20°-52°	II=EG+
PD	20°-32°	DG ausg.

WA		GFZ 0,6 GRZ 0,3
SD +	20°-52°	III=EG+UG
PD	20°-32°	+DG ausg.

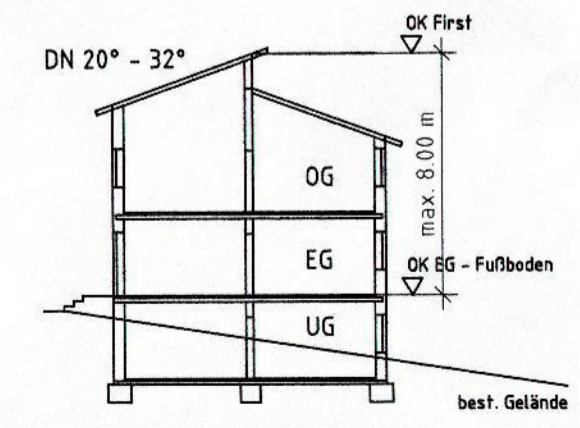


M. 1 : 1.000

Nutzung der Basisdaten der Bayerischen Vermessungsverwaltung.



SCHEMASCHNITT ORIENTIERUNGSHILFE



SCHNITT PULTDACH

